



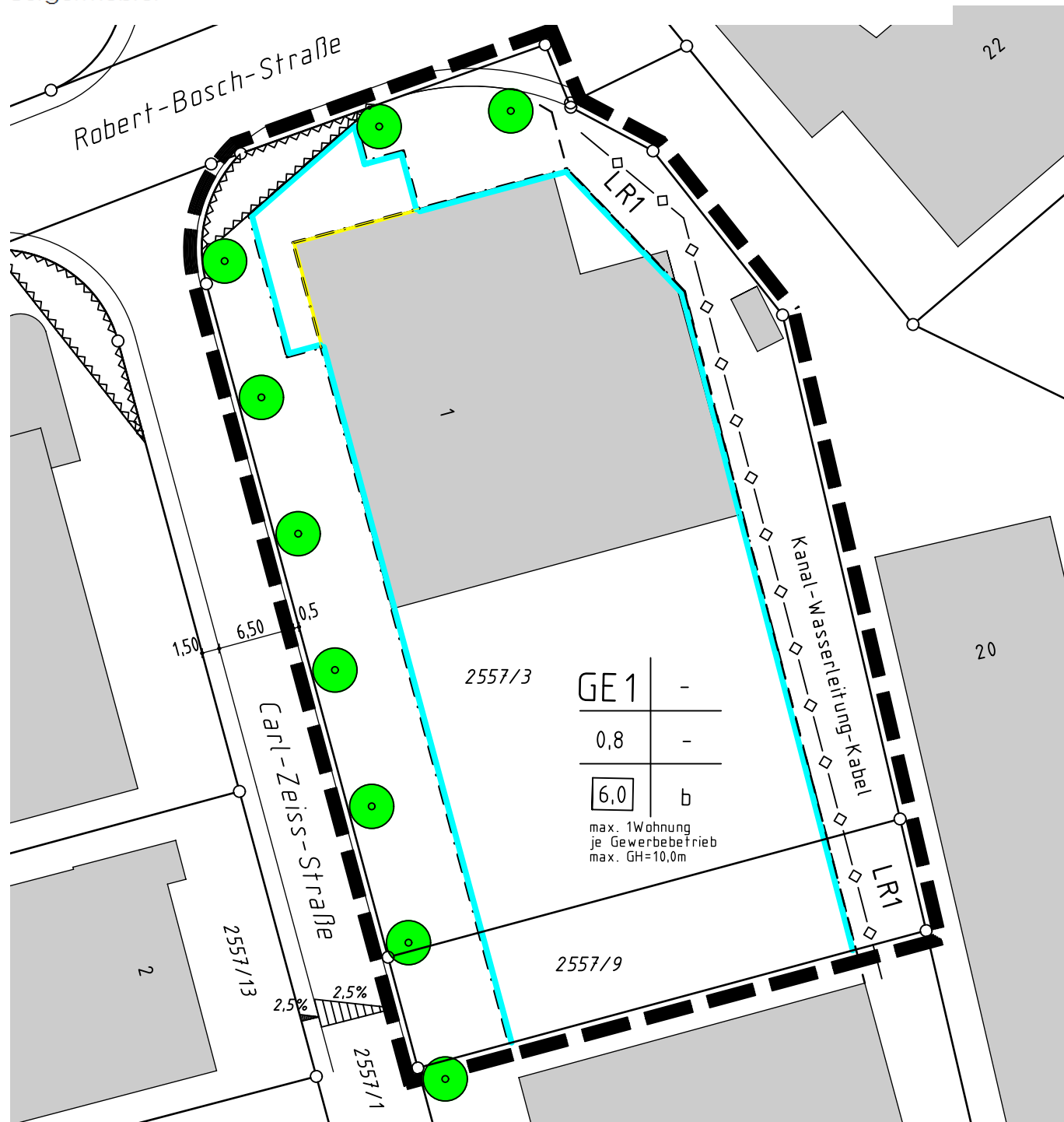
Änderung des Bebauungsplans „Jäcklesäcker - östlicher Teil“, Pliezhausen im beschleunigten Verfahren nach § 13a BauGB, im Bereich der Grundstücke Flst. Nrn. 2557/3 und 2557/9

Zeichnerischer Teil vom 28.03.2019

Ausgefertigt!
Pliezhausen, den













Christof Dold
Bürgermeister



Legende

Darstellung gemäß
Planzeichenverordnung vom 06.07.2018

GE1	Gewerbegebiete	Nutzungsschablone:	
0,8	Grundflächenzahl	Art der baulichen Nutzung	Zahl der Vollgeschosse
b	abweichende Bauweise	Grundflächenzahl	Geschöfflächenzahl
6,0	Baumassenzahl	Baumasse	Dachform / Dachneigung
	Baugrenze herausfallend		
	Baugrenze		
	öffentliche Verkehrsflächen, Straßen und Wege		
	Abgrenzungen im Straßenraum - Bestand (Bordsteine, Rabatten, Einfassungen ..)		
	Abgrenzung des Geltungsbereichs, Bebauungsplan-Planänderung		
	Umgrenzung der Flächen, die von der Bebauung freizuhalten sind		
	Pflanzbindung Baum anpflanzen		
LR1 	Leitungsrecht Leitung unterirdisch		
	Gebäudebestand lt. Liegenschaftskataster - Hausnummer		
	Flurstücksgrenzen entsprechend dem Liegenschaftskataster - Grenzpunkt unvermark (ohne örtliches Grenzzeichen) - Grenzpunkt vermark (mit gültigem Grenzzeichen)		
1234	Flurstücknummer		

Maßstab 1:500 