

Anlage 1 zur Drs. Nr. 110/2021

LAGEPLAN

ZEICHNERISCHER TEIL

ZUM BAUANTRAG (§ 4 LBOVVO)

KREIS

Reutlingen

GEMEINDE

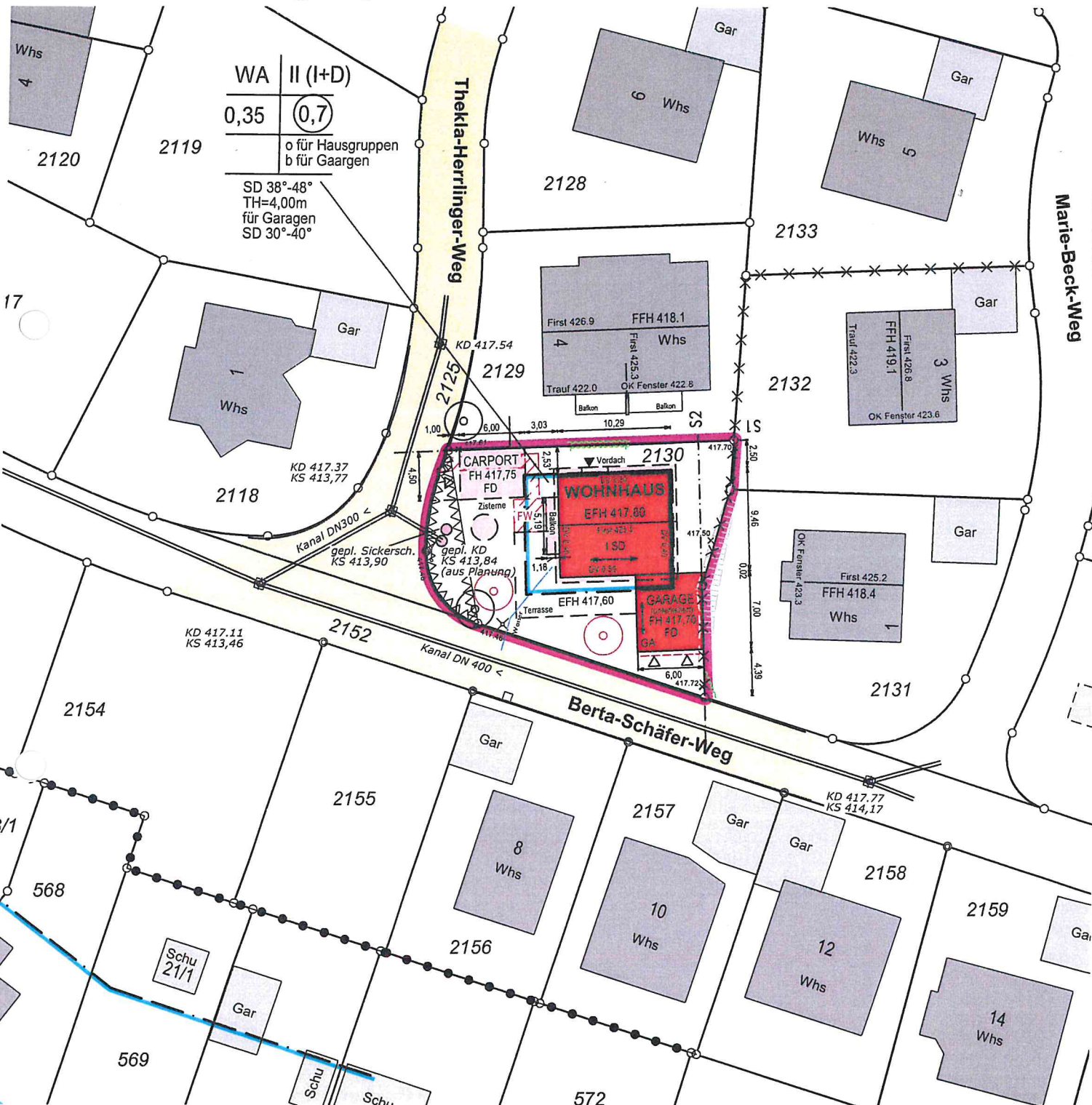
Pliezhausen

GEMARKUNG

Gniebel



Thekla-Herrlinger-Weg



Bei den eingetragenen Höhen handelt es sich um NN-Höhen (DHHN12 mit Höhenstatus 130)

420,65 = aufgenommene Höhe
(420,90) = geplante Höhe

Auszug aus dem Liegenschaftskataster mit Einzeichnung gemäß § 4 Abs. 4 LBOVVO

- Baum geplant gem. Beb.Plan
- ⊗ Baum vorhanden
- ⊗ Baum entfällt
- Baum geplant

GEFERTIGT:
PFULLINGEN, den 16.07.2021

HERRMANNUND MANG

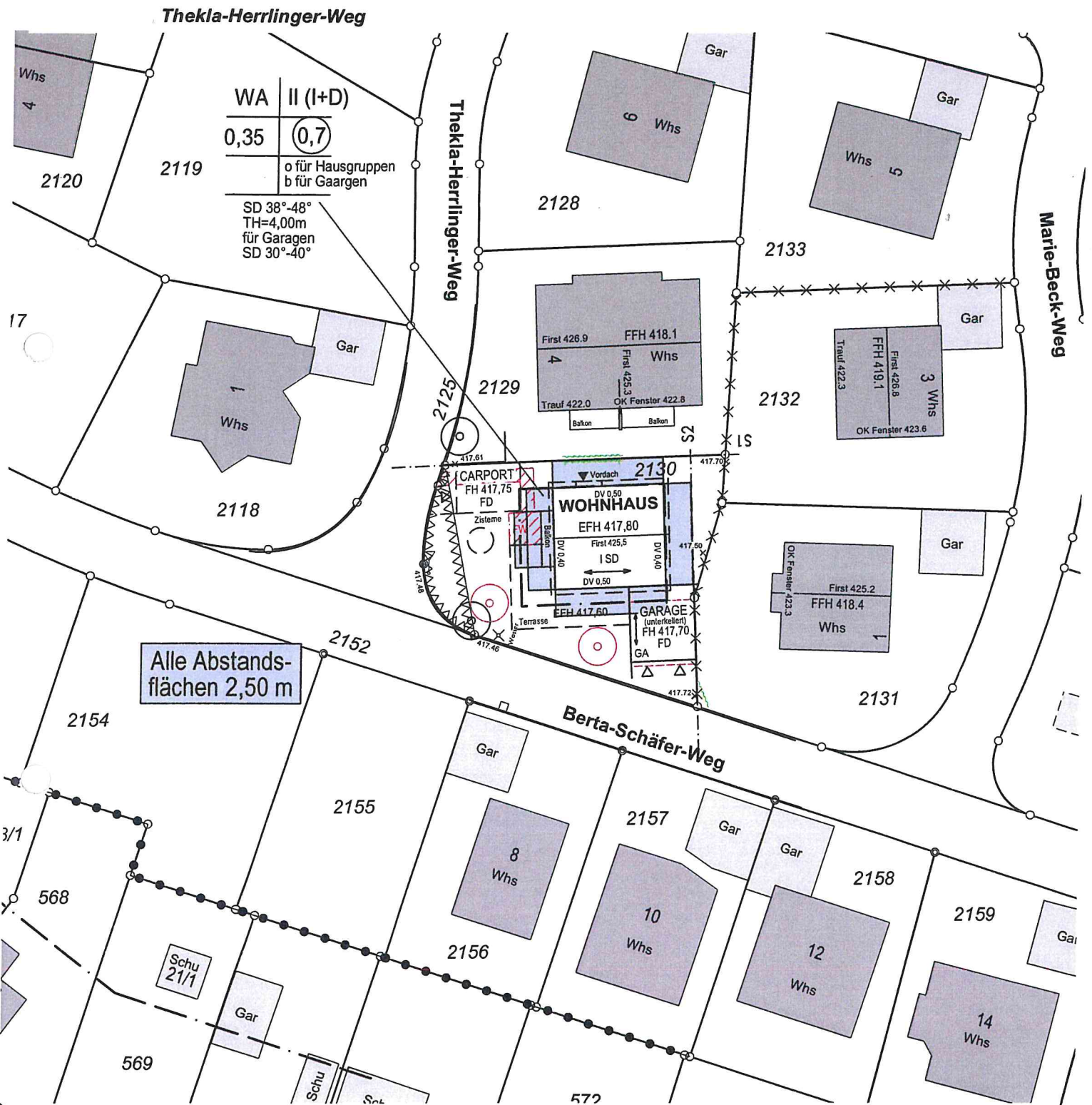
Ingenieure GmbH & Co. KG
Beratende Ingenieure für Bauwesen und Vermessung
Kraußstr. 3 72793 Pfullingen Fon 07121-9730-0
Fax 07121-9730-30 Mail hum@herrmann-mang.de

Anlage 2 zur DRS, Nr. 110/2021

LAGEPLAN

ABSTANDSFLÄCHENPLAN (gem. §5 LBO)
ZUM BAUANTRAG (§4 LBOVVO)

KREIS Reutlingen
GEMEINDE Pliezhausen
GEMARKUNG Gniebel




Alle Abstandsflächen 2,50 m

Bei den eingetragenen Höhen handelt es sich um NN-Höhen (DHHN12 mit Höhenstatus 130)

420,65 = aufgenommene Höhe
(420,90)= geplante Höhe

Auszug aus dem Liegenschaftskataster mit Einzeichnung gemäß § 4 Abs. 4 LBOVVO

-  Baum geplant gem. Beb.Plan
-  Baum vorhanden
-  Baum entfällt
-  Baum geplant

Alle Abstandsflächen liegen innerhalb des Baugrundstücks

GEFERTIGT:
PFULLINGEN, den 16.07.2021


HERRMANNUND MANG
Ingenieure GmbH & Co. KG
Beratende Ingenieure für Bauwesen und Vermessung
Kraußstr. 3 72793 Pfullingen Fon 07121-9730-0
Fax 07121-9730-30 Mail hum@herrmann-mang.de