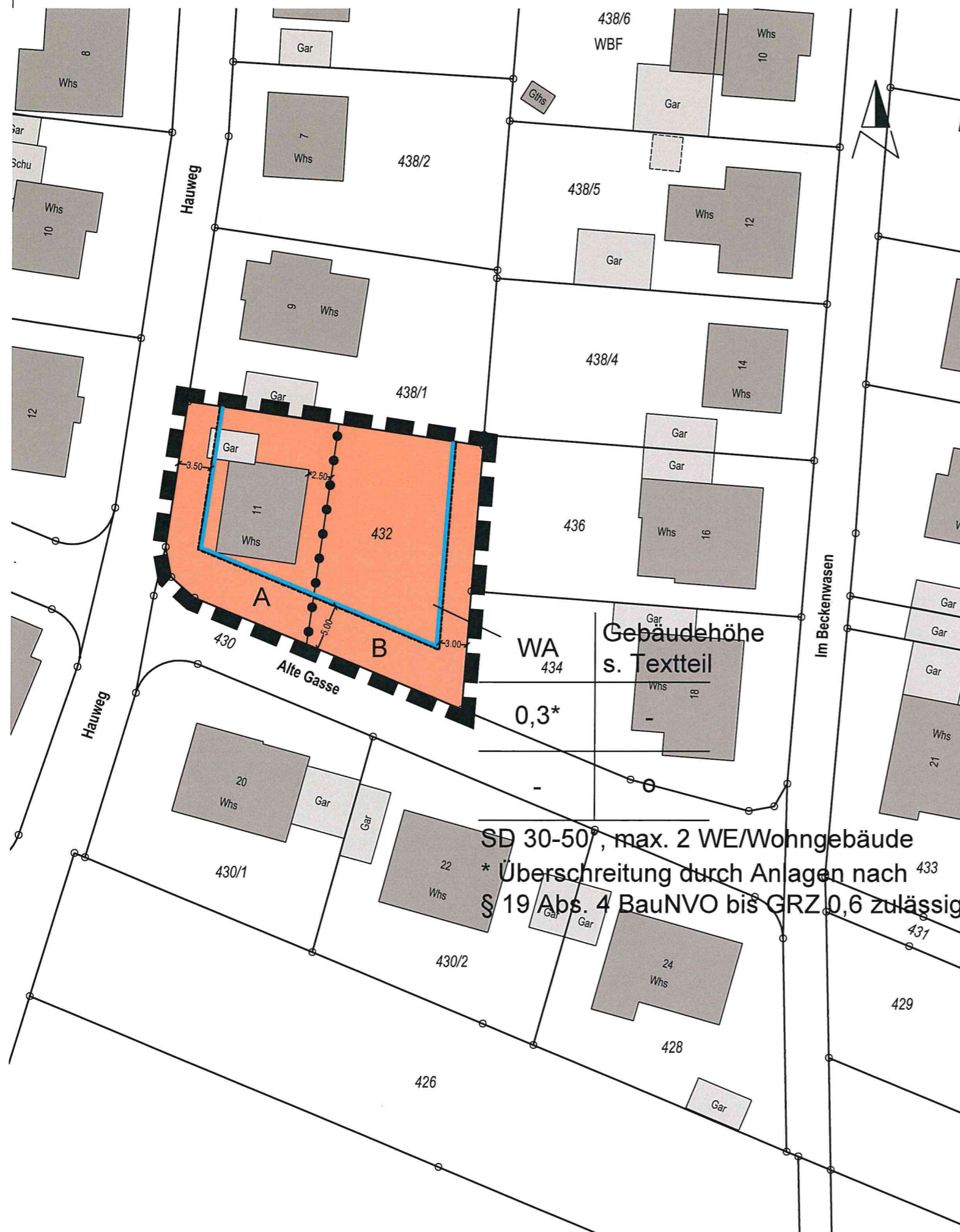



Anlage 2  
zur DS-Nr. 40/2022



### ZEICHENERKLÄRUNG

1. Art der baulichen Nutzung

 Allgemeine Wohngebiete

2. Maß der baulichen Nutzung

WA	Gebäudehöhe s. Textteil
0,3*	-
-	o


Nutzungsschablone  
Art der Festsetzung: WA  
Gebäudehöhe: s. Textteil  
GRZ: 0,3  
Bauweise: o  
Dachform mit zulässiger Dachneigung  
Anzahl Wohneinheiten


SD 30-50°, max. 2 WE/Wohngebäude,  
\*Überschreitung durch Anlagen nach  
§ 19 Abs. 4 BauNVO bis GRZ 0,6 zulässig

3. Bauweise, Baulinien, Baugrenzen


 Baugrenze

4. Sonstige Planzeichen

 Grenze des räumlichen Geltungsbereichs der Bebauungsplanänderung

 Abgrenzung unterschiedlicher Nutzung

5. Hinweise und nachrichtliche Übernahmen

 Kataster nachrichtlich übernommen


Gemeinde Pliezhausen  
Landkreis Reutlingen

Änderung des Ortsbauplans „Beckenwasen“, Rübgarten, im Bereich des Grundstücks Flst. Nr. 432

Zeichnerischer Teil vom 08.04.2022

Ausgefertigt!  
Pliezhausen, den

Christof Dold  
Bürgermeister



SD 30-50°, max. 2 WE/Wohngebäude  
\* Überschreitung durch Anlagen nach  
§ 19 Abs. 4 BauNVO bis GRZ 0,6 zulässig