

Lageplan

– ZEICHNERISCHER TEIL –

zum Bauantrag (§4 LBOVVO)

KREIS

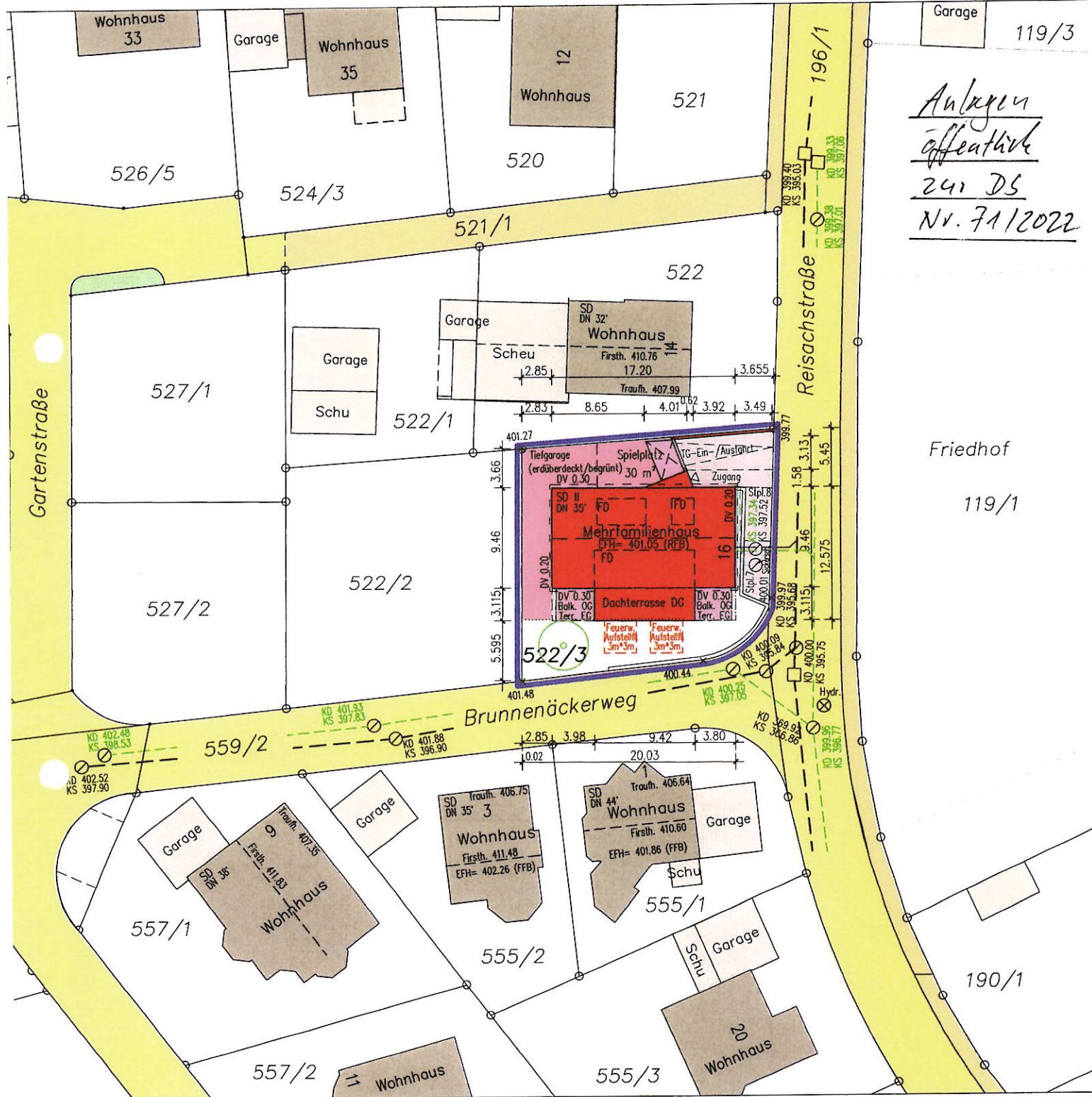
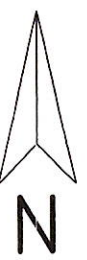
REUTLINGEN

GEMEINDE

PLIEZHAUSEN

GEMARKUNG

DÖRNACH

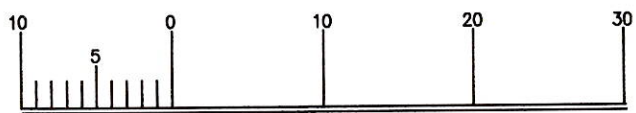


Anlagen
öffentliche
241 DS
Nr. 71/2022

Friedhof
119/1

Auszug aus dem Liegenschaftskataster
nach dem neuesten Stand gefertigt
und nach §4 LBOVVO ausgearbeitet
Datum: 23.05.2022
Der Sachverständige:

Balmeitl



Maßstab 1:500

IBV AMBACHER
Ingenieurgesellschaft für Bauwesen und Vermessung mbH
Stuttgarter Str. 45 • 72141 Walldorfhäslach
Tel.: 07127/31525 • Fax: 07127/35674

Lageplan

– ZEICHNERISCHER TEIL –
mit Abstandsflächen (§5 LBO)

KREIS

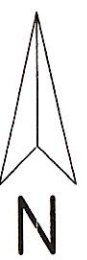
REUTLINGEN

GEMEINDE

PLIEZHAUSEN

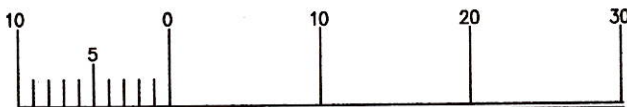
GEMARKUNG

DÖRNACH




Auszug aus dem Liegenschaftskataster
nach dem neuesten Stand gefertigt
und nach §4 LBOVVO ausgearbeitet
Datum: 23.05.2022
Der Sachverständige:

Balduin



Maßstab 1:500



IBV AMBACHER

Ingenieurgesellschaft für Bauwesen und Vermessung mbH

Stuttgarter Str. 45 • 72141 Walddorfhäslach

Tel.: 07127/31525 • Fax: 07127/35674