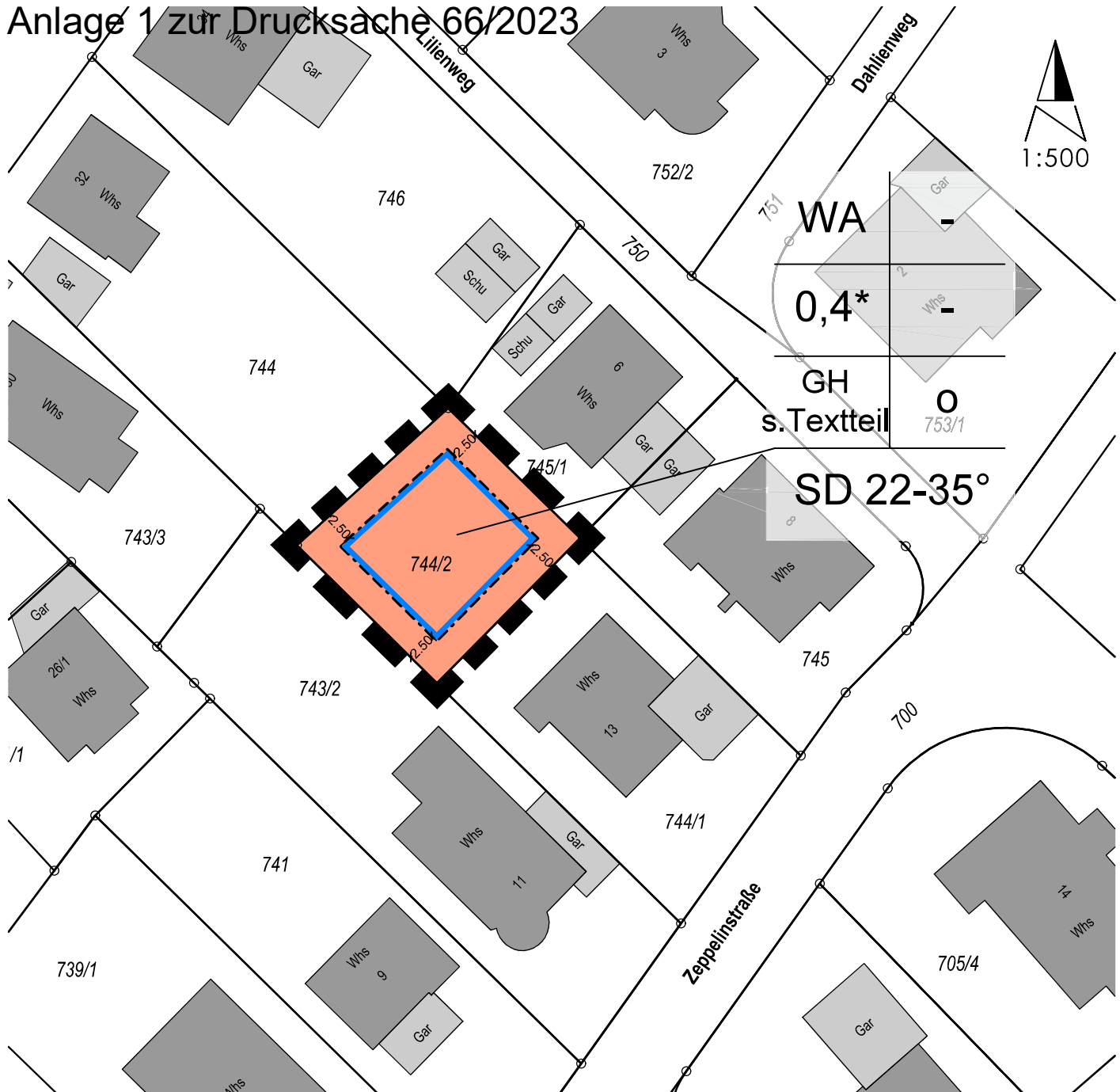



# Anlage 1 zur Drucksache 66/2023



## ZEICHENERKLÄRUNG

1. Art der baulichen Nutzung

 Allgemeines Wohngebiet WA


2. Maß der baulichen Nutzung

WA	-	Füllschema:
0,4*	-	Bauliche Nutzung
GH	o	Grundflächenzahl
s. Textteil	o	Gebäudehöhe
SD 22-35°		Bauweise
		Dachform


3. Bauweise, Baulinien, Baugrenzen

 Baugrenze

4. Sonstige Planzeichen

 Grenze des räumlichen Geltungsbereichs des Bebauungsplans

5. Hinweise und nachrichtliche Übernahmen

 Nachrichtlich: Kataster

Gemeinde Pliezhausen  
Landkreis Reutlingen

**Änderung des Bebauungsplans und der Örtlichen Bauvorschriften  
"Blenkensäcker" für den Bereich Flst. Nr. 744/2, Pliezhausen,  
im beschleunigten Verfahren gemäß § 13a BauGB**

Zeichnerischer Teil vom 15.06.2023

Ausgefertigt!

Pliezhausen, den

Christof Dold  
Bürgermeister

